



<https://www.fuss-ev.de/>

Mobilitätstag im StadtPalais

Beim Mobilitätstag dreht sich alles um die Frage, wie wir uns in Zukunft in der Region fortbewegen. Die Aktiven von **FUSS e.V.- Stuttgart** haben hier die Gelegenheit, die Bedeutung des Fußverkehrs für die Region darzustellen.

Fußverkehr ist das umweltfreundlichste Verkehrsmittel unter allen Verkehrsträgern.

Steigt der Anteil des Fußverkehrs im Modal Split, können seine positiven Eigenschaften mehr Wirkung zeigen.

- Gehen ist die häufigste, einfachste und gesündeste Form der Mobilität.
- Gehen ist Basismobilität für die gesellschaftliche Teilhabe aller Menschen.
- Gehen ist für Umwelt und Klima die freundlichste Mobilität.
- Wer zu Fuß durch die Stadt geht, nimmt am meisten wahr.
- Gehen kostet fast nichts und ist gleichzeitig ein Gewinn für Körper und Seele.

***„Was passiert, wenn es in
DEINER Region mehr Platz für den
Fußverkehr geben würde?“***

AUF DIE FLÄCHE, FERTIG, LOS – BAU DIR DEINE REGION!

„Kleiner Fußverkehrs-Check“ am Charlottenplatz

Wir laden Sie herzlich ein zu einer Begehung einmal um den Charlottenplatz herum (Dauer ca. 20 Minuten). Wir nehmen die Qualität der Fußverkehrsinfrastruktur dabei unter die Lupe. Wir sammeln und notieren dabei unsere Eindrücke. Nach der Rückkehr ins StadtPalais vergeben wir die Noten für den Platz. Wie würden wir ihn bauen?

Die Beantwortung folgender Fragen erleichtert die anschließende Bewertung:

- A-** Fühle ich mich auf dem Weg sicher?
- B-** Sind Querungen gut zu bewältigen?
- C-** Sind die Gehwegbreiten ausreichend dimensioniert?
- D-** Ist der Weg gut nutzbar für Menschen mit einer Behinderung?
- E-** Sind die Ampelschaltungen (Wartezeiten und Dauer der Grünphasen) fußgängerInnen-freundlich?
- F-** Sind die Wege frei von Hindernissen?
- G-** Wie erlebe ich das Zusammentreffen mit anderen Verkehrsarten (Fahrräder, Autoverkehr, E-Scooter, usw.)?
- H-** Wie nehme ich die Anordnung der Verkehrsschilder wahr?
- I-** Aufenthaltsqualität? Beschattung? Sonstiges?

Hinweise:




Nach einer Empfehlung im Verkehrsentwicklungskonzept der Stadt Stuttgart (VEK 2030), sollten Gehwege generell genug Platz bieten, dass zwei Personen bequem nebeneinandergelangen oder sich begegnen können.

Der Charlottenplatz steht exemplarisch für hochfrequentierte Verkehrsknoten in unserer Region.




(Notizen und Bewertung auf der Rückseite)

Ihre Notizen und Smiley-Bewertung




A-Fühle ich mich auf dem Weg sicher?




B-Sind Querungen gut zu bewältigen?




C-Sind die Gehwegbreiten ausreichend dimensioniert?




D-Ist der Weg gut nutzbar für Menschen mit einer Behinderung?




E-Ampelschaltungen fußgängerInnenfreundlich?
(Wir empfehlen die Zeiten mit einer Uhr zu stoppen)




F-Sind die Wege frei von Hindernissen?

G-Zusammentreffen mit anderen Verkehrsarten
(Fahrräder, Autoverkehr, E-Scooter, usw.)?

H-Wie nehme ich die Anordnung der Verkehrsschilder wahr?

I-Aufenthaltsqualität? Beschattung? Sonstiges?

